



2020. ÉVI TÚRATERV



ASE TERMÉSZETJÁRÓ SZAKOSZTÁLY ÉS
ADEMETER EGYESÜLET

HASZNOS INFORMÁCIÓK

Vannak olyan kirándulások, amelyek már most teljes részletességgel kidolgozottak, és akadnak olyanok, amelyek esetében a túra előtt megjelenő információkat figyeljétek.

A túravezetők egyéniségét nem bolygatva közöljük a túraírásokat, első információkat.

Minden esetben érdemes a friss információk alapján a túrának nekiindulni.

A túrákról, turista eseményekről, a jelentkezéssel kapcsolatos tudnivalókról és további információkról a két honlapon olvashattok.

Demeter-honlap:

www.dmtr.hu

ASE-honlap:

termeszetjaro.ase.hu

Egyebekre ott a Facebook-oldalunk:

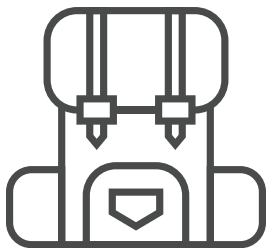
a Demeter Egyesület szövegére keresni, avagy
<https://www.facebook.com/demeteregyesulet/>

Az egynapos gyalogtúrákon jellemző utazási hozzájárulás: ASE-tagoknak és DEMETER-tagoknak: 600 Ft, vendégeknek: 1.100 Ft

Elérhetőségek:

Adorján József	20/961-6756
Decsi Béla	20/211-0402
Gergely László	20/931-2028
Gutai Dániel	20/447-3643
Jakab Albert	20/431-8112
Jakab Éva	20/31-44-650
Kiss Marianna	75/50-84-19
Pánovics István	20/399-4579
Péter Imre	20/922-6947
Török Erzsébet	20/31-44-615

A jelentkezéseket telefonon Török Erzsébet és Kiss Marianna fogadja, egyes programok esetében a túravezető.



2020. január 5.

CSÁRDÁTÓL CSÁRDÁIG

Túravezető: Jakab Albert

Az idei év első, ún. újévköszöntő túrája 5-én, vasárnap lesz. Nyilván már több gyalogláson túl lesz mindenki eddig, de indítsuk együtt is a 2020-as túraszezont egy közeli gyalogos kerüléssel.

Igazából nem a kömlödi csárdánál szállunk le a buszról, de így poénosabb a cím. És mielőtt a hazaútra térnénk, kerülünk egyet Kömlőd körül.

Útvonal: Dunakömlőd – paksi Halászcserda
Táv: 8 km (plusz kinek-kinek a hazatáv onnan)

Szint: 100 m

Nehézség: könnyűségi fokozata van

Indulás: 8 órakor a Barátság útról induló helyijáratral

Utazási hozzájárulás: a buszon a sofőrnek



2020. február 8.

BODOR ÁRPÁD-EMLÉKTÚRA A GEMENCEN

Túravezető: Péter Imre

A Tolna Megyei Természetbarát Szövetség 2014-ben elhunyt tiszteletbeli elnökére szeretnénk emlékezni ezzel a Gemenci-erdőben rendezendő túrával.

Útvonal: Az Alföldi Kéktúra Pörböly Ökoturisztikai Központ – Sárkány-fok – csertai bekötőút – Magyarország legnagyobb fája – Pörbölyi Vadászház – Baja-Dunafürdő szakasza

Táv, szint: 11,6 km, 82 m

Nehézség: könnyű

Indulás: 7 órakor, paksi CsDKK parkoló

Utazási hozzájárulás: egységesen 500 Ft

2020. február 22.

VIDÁM FARSANGI TÚRA

Főszervező: Török Erzsébet

Tavaly a buli helyetti vidám farsangi túrát szerveztünk, ami kiállta a próbát, így idén megismételjük. Ismét vidám, könnyed farsangi túra lesz, Dunakömlődön és a települést övező dombok között. A részletes kiírásban a többi tudnivalót is megtaláljátok majd.

2020. február 29.

TOLNA MEGYEI PIROS 1.

Túravezető: Gutai Dániel

Dombóvár – Lengyel




Mi az a Tolna megyei piros?

Hétrészes tolnai túrázásra hív a túravezető. Mivel még nincs ilyen túramozgalom, a Tolna Megyei Természetbarát Szövetséggel egyeztetve, mi megcsináljuk azt – az idei vándorlás tapasztalatai alapján.

2020-ban hét részletben, felfedező vándorlás keretében, kitűzött napokon, túravezetővel lehet végigjárni a teljes távot vagy résztávot, igazolófüzet birtokában. A jövőre nézve QR-kódos megoldáson (is) török a fejüket a fiúk.

A részletek az első túra előtt két héttel kihirdetődnek.



2020. március 7.

BAKONY

Túravezető: Gergely László
Indulás: 7 órakor a paksi CsDKK parkolótól
Hazaérkezés: kb. 17 órakor
Útvonal: Csesznek – Kőmosó-szurdok – Kő-
árok – Ördög-árok – Csesznek
(körtúra)
Táv, szint: 14 km, 340 m (ugyanannyi le)
Nehézség: könnyű-közepes
Utazási hozzájárulás: ASE- és Demeter-tagoknak 600
Ft, vendégeknek 1.100 Ft

A túrát átlagos kondícióval és némi túrázási tapasztalattal minden egészséges ember könnyen teljesíteni tudja, nem szükséges kimagasló erőnlét, de a terepviszonyok miatt lényeges a megfelelő felszerelés, pl. túrabakancs.

Minden valamirevaló túrázó hallott már a Rám-szakadékról, illetve járt már ott. Nyilván a Visegrádi-hegység egyik csodás helyéről van szó. Azonban ha körbenézünk kicsiny hazánkban, rájöhethetünk, hogy létezik még hozzáfogható szurdoktúra a magyar hegyekben. Ilyen például a Bakonyban az Ördög-árok. Az Ördög-árok egy bájos kis szurdok völgy, csobogó patakka, helyenként láncokkal és kis vízesésekkel. Egy kicsit kihívás is, közepes nehézségű kirándulás, néhány nagyobb tapasztalatot kívánó szakasszal. Végig jól jelzett turistautakon, a Kőmosó-szurdokban egy-két helyen láncokkal biztosított rövid szakaszok, az Ördög-árokban néhol láncokkal, kötéllel, létrával tűzdelt sziklafalon ereszkedünk le. A túrához elengedhetetlen az alkalomhoz illő lábbeli, azaz a jó minőségű, strapabíró, csúszásbiztos, bokát jól tartó túrabakancs. Vízálló túrabakancs erősen ajánlott, helyenként előfordulhat, hogy bele kell gázolni a patakba.



PERCEL MÓR-EMLÉK TÚRA

Túravezető: Adorján József

Az elmúlt évek hagyományait folytatva idén a Dobogó Természetjáró és Hegymászó Egyesület által szervezett Perczel Mór emlék- és teljesítménytúrához csatlakozunk.


Útvonal: Máriaszéplaki templomrom – Beregalja – cikói Szentháromság-templom – Alsóbörzsönyi Perczel-kúria– Ladományi-tó – Villa Weber - Bonyhád

Táv, szint: 20 km, 340 m

Nehézség: közepes

Indulás: 7 órakor a paksi CsDKK parkolóból

Utazási hozzájárulás: A túrán csak a 800 Ft nevezési díjat kell a helyszínen befizetni. Annak fejében a teljesítménytúrákon szokásos ellátmányban részesülünk az állomásokon.



BAKANCSOS, TOLNAI-HEGYHÁT


Főszervező: Jakab Albert

A Bakancsos Atom Kupa idén egy igazán kirándulásra csábító helyszínen kerül megrendezésre.

Lengyel-Annafürdőnek már a neve is romantikusan hangzik, pedig egy kicsit becsapós lehet első hallásra. A nevével ellentétben, ma már nem üzemel itt az egykori gőzfürdő, ugyanakkor a gyulaíji erdőszet egy csodálatos erdei iskolát alakított itt ki, ami a rendezvényünk központja lesz. A kirándulók ezúttal a tavaszi virágok megcsodálásán túl, vadállatokkal, szarvasokkal, őzekkel és vaddisznókkal is találkozhatnak az erdei vadsparkban.

A verseny és a verseny mellett vezetett túra részletes kiírása február végén várható.

Természetesen idén is számítunk a rendezésben az önkéntesek segítségére.



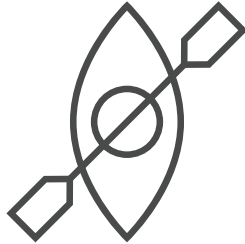
2020. április

VÍZITÚRA, GEMENC ÁRTÉR

Túravezető: Gutai Dániel

A tavalyi évhez hasonlóan a környék vizeit járjuk be (Sió, Vajas-fok).

Újdonságként – megfelelő vízállás esetén – gemenci ártértúrán vehetünk részt.



2020. április 4.

TOLNA MEGYEI PIROS 2.

Túravezető: Gutai Dániel

Lengyel – Hőgyész

2020. április 11.

NYUGATI-MECSEK

Túravezető: Adorján József

Úticélunk a Mecsek legnépszerűbb kirándulóhelye.

Festői tavak (5 tó), pazar üdülők, legendás barlangok, hamisíthatatlan mecseki hangulat.

Túravezető: Adorján József

Útvonal: Magyarhertelend – Kovácsszénája-tó – Herman Ottó-tó – Tekeres – Pécsi-tó – Orfűi-tó – Abaliget, cseppkőbarlang

Táv, szint: 14 km, 290 m

Nehézség: könnyű

Indulás: 7 órakor a paksi CsDKK parkolóból

Utazási hozzájárulás: ASE- és Demeter-tagoknak 600 Ft, vendégeknek 1.100 Ft

2020. április 18.

TOLNA MEGYEI PIROS 3.

Túravezető: Gutai Dániel

Hőgyész – Miszla

BÖRZSÖNY

Túravezető: Péter Imre

Útvonal: Nagyoroszi – Malinas – Pénzásás –
Török asszony útja – Drégely vár
(Apródok útja tanösvény) –
Drégelypalánk

Táv, szint: 12,5 km, 360 m

Indulás: 7 órakor a paksi CsDKK parkolóból

Utazási hozzájárulás: ASE- és Demeter-tagoknak 600 Ft, vendégeknek 1.100 Ft


2020. május 9.

TOLNA MEGYEI PIROS 4.

Túravezető: Gutai Dániel

Simontornya – Paks (36 km)

A hagyományos Demeter TT gyalogos és kerékpáros távjai is egyben.



BÖRZSÖNYI KÉK PLUSZ

Túravezető: Gergely László

Egyesületünk továbbra is szervez és biztosít programot a hosszútávú túrautakat, illetve az egyhetes túrákat kedvelőknek. Az igazán hosszútávú túrautakat (OKT, DDK) már bejártuk, de azért még akad néhány „csemege”.

A turisták által kevésbé preferált Börzsönyi Kéktúráról méltatlan lenne azt állítani, hogy kevesebb élményt tartogat, mint a hegység magasabb részein vezető, kilátásokban bővelkedő túrautak. Tény, hogy kevesebb panorámát fog elénk tárni, de viszonzásul csönddel teli erdőkben, vadregényes völgyekben és virágos réteken élhetjük át egy vándorút igazi hangulatát. Az 1980 óta létező út lassan négy évtizede vezeti el a túrázókat a hegység kevésbé járt részeire, 2008-tól pedig már túramozgalom keretében is bejárhatjuk a nyomvonalát. Teljesítésével nem csupán oklevelet és kitűzött kapunk, hanem megismerhetjük a környék egy olyan rejtett és izgalmas arcát is, amelyet a legtöbb hátizsákos turista nem ismer. A börzsönyi erdeivasút-hálózat első szakaszát 1908-ban (!) adták át, mai napig is van egy szakasza, amely ipartörténeti műemlék, Magyarország egyetlen megmaradt csúcsfordítós üzemű vasútvonala. A kisvasút végig erdőben vezet. Hiba volna kihagyni azt

az élményt, amit egy rövid vonatkozás jelenthet ezen a vonalon.

A Börzsönyi kék útvonalhoz teszünk hozzá még kb. 50 km-t a Börzsöny egyéb túraútvonalaiából és egy kicsit a Cserhátból, azért hogy a hét minden napjára jusson egy-egy szép túra.

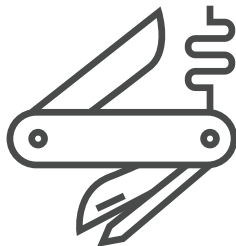
A részletes túraírás a túra előtt 10-11 héttel (kb. március elején) lesz elérhető.

2020. május 23.

KÜLSŐ-SOMOgy

Túravezető: Gutai Dániel

Somogy, általunk ritkán járt, a túravezető által felfedezni javasolt részére szervezzük ezt a változatosnak ígérkező túrát. Tervben a Mésztegyői Erdei Vasút jutalomból történő igénybevétele.



2020. május 29 - június 1.

SOPRON ÉS KÖRNYÉKE

Pünkösdi országjárás: Sopron és környéke ausztriai, pozsonyi kirándulással egybekötve

Túravezető: Török Erzsébet


Az idén kulturális kirándulásunk keretében az ország észak-nyugati csücskébe látogatunk el, ahol sok felfedezni való várja az érdeklődő turistát. Székhelyünk Sopronban lesz, de beiktatunk egy ausztriai kirándulást is, magyar emlékeket keresve. Külföldi kalandozásunkat egy pozsonyi kirándulással is fűszerezzük.

A kirándulással kapcsolatos részletes tudnivalók, a program előtt néhány héttel, a kiírásban lesznek olvashatók.

2020. június

VÍZITÚRA, VAJAS-FOK

Túravezető: Gutai Dániel



ZSÁMBÉKI-MEDENCE

Túravezető: Török Erzsébet

Túránk során a Zsámbéki-medencében kirándulunk, melynek során kihagyhatatlan látnivaló a templom és kolostorrom, amelyek az egykori premontrei prépostsághoz tartoztak. A Zsámbéki-medence a Budai-hegység, a Pilis, a Gerecse és az Etyeki-dombság határolta területen terül el, számtalan látnivalóval, melynek egy szeletével fogunk a túra során megismerkedni.

Útvonal: Zsámbék – templomrom – Nyakas-hegy – Töki-szakadék – Nyakas-tető – Anyácsai-tó – Tó-völgy – Kakukk-hegy - Szomor

Táv, szint: 13,5 km, 281 m

Nehézség: közepes

Indulás: reggel 7 óra, paksi CsDKK parkoló

Utazási hozzájárulás: ASE- és Demeter-tagoknak 600 Ft, vendégeknek 1.100 Ft

TISZAI KERÉKPÁRTÚRA

Túravezető: Péter Imre

Még mindig vízparton maradva, még mindig nem vízbiciklivel. Részletek később.

2020. június 20.

BAKONY

Túravezető: Adorján József

Kálvária-kápolna, vízimalom, barokk római katolikus templom, európai hírű védett tiszafás, 300 éves tölgyek a veszprémi állatkerttel bezárólag – az egyéb látnivalók között.

Útvonal: Márkó –Márkói malom – Csatár – Csatári kápolna – Cholnoky-kilátó – 300 éves tölgyek – Ördög rágta kő – Laczkó-forrás – Veszprém vadaspark/állatkert

Táv, szint: 14 km, 200 m

Nehézség: közepes

Indulás: 7 órakor a paksi CsDKK parkolóból

Utazási hozzájárulás: ASE- és Demeter-tagoknak 600 Ft, vendégeknek 1.100 Ft

2020.06.26-28

VOTT, SÁTORALJAÚJHELY

2020. július 11.

KÁLI-MEDENCE

Túravezető: Péter Imre

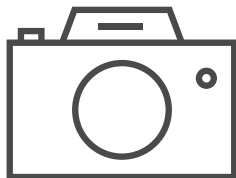
Látnivalók a túrán: kőtenger, Veltétei palotarom, Eötvös-kilátó.

Útvonal: Mintszentkála – Kőtenger –
Szentbákkála – Eötvös-kilátó –
Köveskál

Táv, szint: 12 km, szint: 310 m

Indulás: 7 órakor a paksi CsDKK parkolóból

Utazási hozzájárulás: ASE- és Demeter-tagoknak 600 Ft, vendégeknek 1.100 Ft



2020. augusztus 29.

VÉRTES

Túravezető: Adorján József

A Vértes-hegység a Bakony és a Gerecse között terül el. Nevét egy történelmi esemény következtében kapta. Henrik német-római császár 1051-ben sikertelen hadjáratot folytatott. A haza felé futó német katonák eldobált fegyverei és vértjei szinte beborították a hegyoldalakat.

Útvonal: Csákberény – Köves-völgy – Ugró-völgy – Csókakői vár – Csókakő

Táv, szint: 15 km, 300 m

Nehézség: közepes

Indulás: 7 órakor a paksi CsDKK parkolóból

Utazási hozzájárulás: ASE- és Demeter-tagoknak 600 Ft, vendégeknek 1.100 Ft

2020. szeptember 5.

TOLNA MEGYEI PIROS 5.

Miszla – Simontornya

Túravezető: Gutai Dániel

KÜLSŐ-SOMOGY, SOMOGYVÁR

Túravezető: Török Erzsébet

Külső-Somogy területén fogunk túrázni, várhatóan kulturális látnivalóban is gazdag, élményekkel teli kirándulás lesz. Legutóbbi látogatásunk óta teljes egészében befejeződött a Szent László Nemzeti Emlékhely kialakítása az új látogatóközponttal együtt, érdemes újra arra járni.

Útvonal: Somogyvár, Szent László Nemzeti Emlékhely – Szentesica-forrás, Koppány-emplékhely – Pamuk - Pusztakovácsi

Táv, szint: 12,5 km, 74 m

Nehézség: könnyű

Indulás: reggel 7 óra, paksi CsDKK parkoló

Utazási hozzájárulás: ASE- és Demeter-tagoknak 600 Ft, vendégeknek 1.100 Ft

Egyéb információ: csoportos belépőjegy a Szent László Emlékhelyre 900 Ft/fő

TOLNA MEGYEI PIROS 6.

Paks – Bölcске

Túravezető: Gutai Dániel

2020. szeptember 21–27.

BUDAI TÉRKÉPKÖR

Túravezető: Gergely László

Ami a térképen kifér!

Ősszel is itt a lehetőség az egyhetes túrákat kedvelőknek. A kissé rejtélyesnek tűnő cím ezúttal az úgynevezett Budai Térképkör túrát jelenti. Ez a 15 különböző turistajelzésen (!) keresztül vezető útvonal egy olyan körtúrát jelöl, ami a Budai-hegység turistatérképén, ahol lehet, a legközelebb halad a térkép széleihez, közel 82 km-en keresztül. A kör kizárólag turistautakon kanyarog, lehetőség szerint úgy, hogy minél kevesebb települést és aszfalt utat érintsen. Az útvonal a Budai-hegység ismert és kevésbé ismert részeire is elvezet. Szép erdők, dombok, hegyek és ismét kisebb-nagyobb kalandok várnak az aktív pihenést, az egészséges életmódot és az ország megismerésének ezt a formáját választókra. A részletes túraírást a túra előtt 10-11 héttel lesz elérhető.

2020. szeptember 26.

VAK BOTTYÁN-TÚRA

Túravezető: Decsi Béla

Indulás: várhatóan 8 órakor a Vak Bottyán
Gimnáziumtól

Útvonal: Gimnázium – Vak Bottyán kopjafa
(koszorúzás) – Kömlődi faluház –
Lussonium (vagy préházsor) –
Gimnázium

Táv, szint: 15 km, 150 m

Nehézség: könnyű

Jelentkezés: nem szükséges

2020. október

VÍZITÚRA, SIÓ

Túravezető: Gutai Dániel

2020. október 3.

TOLNA MEGYEI PIROS 7.

Bölcske – Dunaföldvár

Túravezető: Gutai Dániel

2020. október 10.

GERESDI-DOMBSÁG

Túravezető: Adorján József

A baranyai zöld túra nyomvonalának folytatása.

A tervezett túra útvonala földrajzi értelemben része a Baranyai dombságnak. A 18. században települt ide a német nyelvű lakosság, akik a mai napig megőrizték és ápolják a nyelvüket, nemzetiségi hagyományukat.

Útvonal: Máriakéménd – Liptód – Maráza –
Geresdlak

Táv, szint: 15 km, 250 m

Nehézség: közepes

Indulás: 7 órakor a paksi CsDKK parkolóból

Utazási hozzájárulás: ASE- és Demeter-tagoknak 600 Ft, vendégeknek 1.100 Ft

2020. október 24.

TATA – A VÁROS

Programszervező: Gutai Dániel

2020. november 7.

VILLÁNYI-HEGYSÉG

Túravezető: Gergely László

Indulás: 7 óra kor a paksi CsDKK parkolótól

Hazaérkezés: kb. 17órakor

Útvonal: Palkonya – Vokányi vadászház (rom)
– Csukma kereszt – Máriagyűd

Táv: 16,5 km, szintemelkedés: 540 m

Nehézség: könnyű

A túrát átlagos kondícióval és némi túrázási tapasztalattal minden egészséges ember könnyen teljesíteni tudja, nem szükséges kimagasló erőnlét, de a terepviszonyok miatt lényeges a megfelelő felszerelés, pl.: túrabakancs. Palkonya község legnevezetesebb műemlékegyüttese a faluvégi domboldalt beborító mintegy 53 présházból álló pincesor. A 19. század elejétől fokozatosan épülő présházegyüttes apró, fehérre meszelt házacskái ma is megkapó látványt nyújtanak. A falu katolikus templomának messziről is jól látható piros kupolája a magyarországi körtemplomok egyik legszebb példája. Erről a településről indulunk el. Érintjük a ma már romos állapotú Vokányi vadászházat, majd a Csukma-hegy tetején lévő keresztől megcsodálhatjuk a siklósi várat is. Ezt követően a Tenkes-hegy déli oldalán megkeressük a hegy egyetlen kilátóját, ahonnan szép idő esetén a Dráván túli horvátországi hegyekig is elláthatunk. A túra

végén a Máriagyűdi templomhoz érkezünk, amely évszázadok óta ismert kegyhely. A templom környékén több jelentős és látványos, a katolikus valláshoz kapcsolódó építmény, szabadtéri látványosság található.

A túra zárásaként lehetőség lesz egy nagyon közeli borászatban eltölteni egy kis időt.

utazási hozzájárulás: ASE- és Demeter-tagoknak: 600 Ft, vendégeknek: 1.100 Ft

2020. november 21.

BARANYAI-DOMBSÁG

Túravezető: Török Erzsébet

Túránk során sváb települések környékén túrázunk, a baranyai dombok között. Érintjük Liptódot, ahol többek között a templom kínál – különleges stációképeivel – látnivalót az ideérkezőnek.


Útvonal: Kisnyárad – Csoda-kút – Halastavak
– Liptód – Liptódpusztai-völgy - Kátoly

Táv, szint: 14,5 km, 258 m

Nehézség: könnyű

Indulás: reggel 7 óra, paksi CsDKK parkoló

Utazási hozzájárulás: ASE- és Demeter-tagoknak 600 Ft, vendégeknek 1.100 Ft



2020. december 5.

MIKULÁSTÚRA, KELETI-MECSEK

Túravezető: Jakab Albert

Ez évben ismét a megyei turista Mikulást keressük fel. A túra központja a Keleti-Mecsekben található Máré vár alatt, a Kadarka Kulcsosház, ahol a Mikulás 10 és 14 óra között zsíros kenyérral, meleg teával várja a bakancsos turistákat.

A teázáshoz mindenki hozzon saját bögrét, ezzel mi teszünk egy kicsit a környezetért.

A túra pontos útvonala a túra előtt 3 héttel kerül meghirdetésre.

Indulás: reggel 8 óra, paksi CsDKK parkoló.

Utazási hozzájárulás mindenkinek egységesen 600 Ft

2020. december 30. szerda

BEJGLITÚRA, DÉL-MEZŐFÖLD

Túravezető: Jakab Albert

A már hagyományos bejglilejáró túránk idén visszatér a Mezőföldre, vagyis szűkebb környezetünk ösvényein tervezünk barangolni.

A könnyű túra pontos útvonala, az indulás időpontja és helyszíne a túra előtt 3 héttel kerül meghirdetésre.

Várható utazási hozzájárulás: a helyijáratú buszjegy ára



